

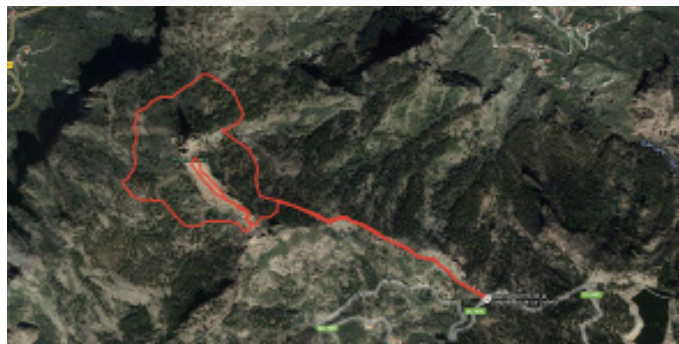
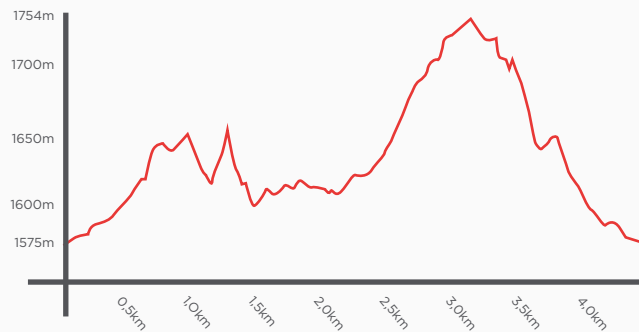
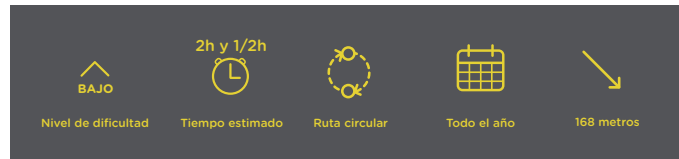
Roque nublo

> Monumento natural de importancia ancestral

Situado en el municipio central de Tejeda, en la isla de Gran Canaria, el Roque Nublo es considerado una de las peñas naturales más grandes del mundo. De especial significado para los isleños, este roque de origen volcánico se eleva ochenta metros sobre su base y 1.813 metros sobre el mar. Antiguo lugar de culto para los aborígenes, todo su entorno fue declarado espacio natural protegido en 1987 y parque rural siete años después. Su enorme presencia solo es superada en altura por el pico de Las Nieves, con 1.949 metros, el lugar más elevado de Gran Canaria.

> Trekking con vistas de las cumbres de Gran Canaria

La ruta del Roque Nublo nace en la carretera general, desde donde se recorren 1,5 kilómetros hasta llegar a las cercanías de este monumento singular y de su hermano, el roque de La Rana. Antes se pasa por otro elemento natural destacado, el roque de El Fraile. Este trekking también permite contemplar las localidades de Artenara y Acusa. Las vistas de la caldera de Tejeda, Llanos de la Pez y Pozo de las Nieves compensan el esfuerzo del recorrido.



Federación Canaria de Montañismo

Cl. Obispo Rabadán, 33 - Bajo
 35003 Las Palmas de Gran Canaria
 Telf: +34 928 460 045
www.fecamon.es

Información de utilidad

www.holaislascanarias.com
www.elmejorclimadelmundo.com
www.parquesnacionalesdecanarias.es

www.webtenerife.com
www.turismolanzarote.com
www.grancanaria.com
www.visitfuerteventura.es
www.lapalmaturismo.com
www.lagomera.travel
www.elhierro.travel



> Espacio Natural Protegido

- Monumento Natural Roque Nublo
- Parque Rural de Nublo
- ZEC Roque Nublo
- Reserva de Biosfera de Gran Canaria

> Valores naturales

El principal valor de esta ruta es el geológico, ya que el Roque Nublo pertenece a la etapa de rejuvenecimiento volcánico de la isla, en el que se formó un edificio central hace 5'5 millones de años que dio lugar hace aproximadamente 4'6 millones de años a la formación del denominado estrato volcán Roque Nublo. El pitón actual, al igual que los roques que lo acompañan, son parte de esa etapa eruptiva, hoy singularizados por la erosión.

Respecto a la vegetación, encontramos un pinar de repoblación con pino canario, en el cual podemos encontrar aves forestales.

> Valores Patrimoniales

Los valores patrimoniales de este espacio derivan de aspectos intangibles: por un lado, el carácter sagrado que tuvo el Roque Nublo para los aborígenes canarios, y el valor simbólico que le otorgan los grancanarios actuales como uno de los elementos de su identidad, de hecho una de las canciones más célebres del folclore canario, cuyo autor fue Néstor Álamo, se denomina Sombras del Nublo. Estos fragmentos de su letra recoge este sentimiento:

Sombra del Nublo	Sombra del Nublo
Riscales los de Tejeda	Altar de mi tierra amada
Cadenas de mis montañas	Hay nieve y sol en la cumbre
Montañas las de mi tierra (...)	Cumbre de mi Gran Canaria



1. Mirador de La Goleta

La ruta se inicia en el mirador de La Goleta. En la carretera que va de Llanos de la Pez a Ayacata. Desde el mirador tenemos una vista espectacular del barranco de La Culata en la cabecera de la gran cuenca de Tejeda. Nada más comenzar el sendero hay un paseo botánico que nos servirá para reconocer las plantas autóctonas más interesantes en el recorrido..



2. Roque del Fraile

Este Roque se erige a 1713 metros de altura como muestra del efecto de la erosión diferencial, y es el primero de los roques que encontramos en nuestra ruta. El nombre viene por el parecido con un fraile, especialmente si se le ve desde una cierta lejanía con un perfil que sugiere una capucha.



3. Cuenca Alta de Tejeda

En el primer cruce señalado del sendero tomamos a nuestra derecha para rodear el Tablón del Nublo por su base, continuando por el pinar de repoblación que rodea al gran monolito hasta llegar a Degollada Blanca, a nuestra derecha tendremos vistas sobre el pueblo de Tejeda y sus bancales de cultivo, que en la nombre reciben el curioso nombre de "bocaos".



4. Enfilada del Bentayga

Hablamos de enfilada, término marino, para aludir al carácter sagrado que tenían tanto el Bentayga como el Nublo para los aborígenes canarios. Ambos son los principales hitos de la cuenca de Tejeda, al punto que se suele vincular el almogaren del Bentayga –un lugar aparentemente sagrado-con el Nublo con el que está alineado ya que el almogaren está en la cara del Bentayga que da al Nublo.



5. Degollada del Nublo

Este es el punto en que ascendemos al Tablón del Nublo finalizando nuestra circunvalación por la base del monolito; nos llamará la atención del contraste entre el pinar que hemos atravesado y el paisaje pelado por donde vamos a ascender. Desde aquí la erosión ha dejado al descubierto la roca y no existe prácticamente suelo para vegetación..



6. Roque Nublo, el coloso de la cumbre

El pelado llano donde se encuentran el Roque Nublo y La Rana recibe el nombre de Tablón, ya que es un espacio alargado, casi llano con escasa pendiente y de tendencia rectangular. Es una plataforma cortada por fuertes escarpes laterales, como hemos visto en el recorrido circular, donde dominan La Rana y especialmente el Roque Nublo, resto de la antigua chimenea de un gran volcán.

= 4,5 km

DETALLES

Punto de inicio GC 600. KM 11,300	Equipamiento necesario Es necesario llevar botas o calzado adecuado, así como ropa de abrigo - Lleve gorra o sombrero y/o protección para la lluvia - Haga siempre el sendero en compañía y provisto de teléfono móvil - Lleve agua o líquido suficiente; también es conveniente llevar algún alimento.
Punto de finalización GC 600. KM 11,300	Limitaciones Precaución con lluvias y vientos fuertes
Medios de transporte Vehículo privado	Covertura de teléfono móvil Intermitente
Equipamientos de uso público de la experiencia 1. Mirador de La Goleta 2. Paseo botánico 3. Reloj de Luz	